PISCINA MIRABILIS

DIE PISCINA MIRABILIS BEFINDET SICH ETWA 17 KM SÜDWESTLICH VON NEAPEL. DIE ZISTERNE IST AUF EINEM KLEINEN HÜGEL IN BACOLI, ITALIEN, ANGESIEDELT.
SIE WURDE IN TUFFSTEIN GEBAUT UND MIT EINEM TONNENGEWÖLBE ABGEDECKT. INSGESAMT KONNTE SIE ETWA 12.000 M3 WASSER AUFNEHMEN. DIE ZISTERNE IST SOWOHL MIT DEM AUTO ALS AUCH MIT ÖFFENTLICHEN VERKEHRSMITTELN ERREICHBAR. SIE BEFINDET SICH DERZEIT IN PRIVATBESITZ, WESHALB ES KEINE REGULÄREN ÖFFNUNGSZEITEN GIBT. IM UMKREIS VON CA. 40 KM GIBT ES ZAHLREICHE WEITERE SEHENSWÜRDIGKEITEN, DIE MIT EINEM BESUCH DES NEUEN MUSEUMS KOMBINIERT WERDEN KÖNNTEN.

DIE ZISTERNE WURDE IN DEN TUFFSTEINHÜGEL GEBAUT , DIE WÄNDE WURDEN ANSCHLIEßEND DURCH DIE TECHNICK DES OPUS RETICOLATU ERRICHTET. ALS VERBINDUNGSSCHICHT DIESER DIEHNTE HIERBEI ERNEUT DER ORTSVERBUNDENE TUFFSTEIN. ANSCHLIEßEND WURDEN DIE WANNE MIT EINER SCHICHT AUS OPUS SIGNINUM (GEHÄMMERTE TERRAKOTTA) WASSERDICHT VERDICHTET.
DER NAME „PISCINA MIRABILIS“ HEIßT DEMNACH ÜBERSETZT „WUNDERBARE WANNE“.

VISUALISIERUNG

INTEGRATION DES BESTANDGEBÄUDES

EINGANGSSITUATION

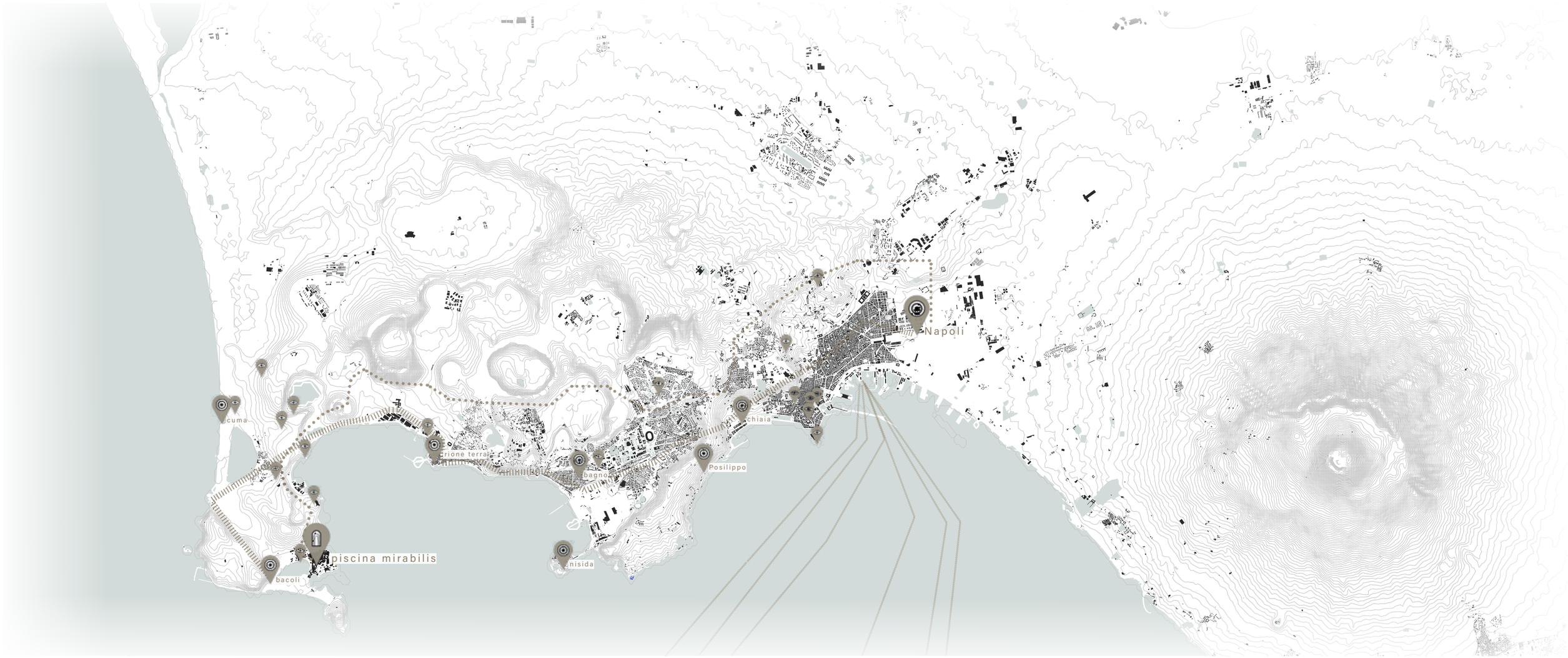

LEGENDE

- PISCINA MIRABILIS
- STÄDTE
- SEHENSWÜRDIGKEITEN
- VERBINDUNG NEAPEL - BACOLI
- ANBINDUNG - AUTO
- BAHNSTRECKE

DIE PISCINA MIRABILIS BEFINDET SICH ETWA 17 KM SÜDWESTLICH VON NEAPEL. DIE ZISTERNE IST AUF EINEM KLEINEN HÜGEL IN BACOLI, ITALIEN, ANGESIEDELT.
SIE WURDE IN TUFFSTEIN GEBAUT UND MIT EINEM TONNENGEWÖLBE ABGEDECKT. INSGESAMT KONNTE SIE ETWA 12.000 M3 WASSER AUFNEHMEN. DIE ZISTERNE IST SOWOHL MIT DEM AUTO ALS AUCH MIT ÖFFENTLICHEN VERKEHRSMITTELN ERREICHBAR. SIE BEFINDET SICH DERZEIT IN PRIVATBESITZ, WESHALB ES KEINE REGULÄREN ÖFFNUNGSZEITEN GIBT. IM UMKREIS VON CA. 40 KM GIBT ES ZAHLREICHE WEITERE SEHENSWÜRDIGKEITEN, DIE MIT EINEM BESUCH DES NEUEN MUSEUMS KOMBINIERT WERDEN KÖNNTEN.

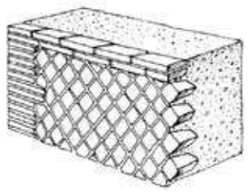

OPUS RETICOLATU

DIE ZISTERNE WURDE IN DEN TUFFSTEINHÜGEL GEBAUT , DIE WÄNDE WURDEN ANSCHLIEßEND DURCH DIE TECHNICK DES OPUS RETICOLATU ERRICHTET. ALS VERBINDUNGSSCHICHT DIESER DIEHNTE HIERBEI ERNEUT DER ORTSVERBUNDENE TUFFSTEIN. ANSCHLIEßEND WURDEN DIE WANNE MIT EINER SCHICHT AUS OPUS SIGNINUM (GEHÄMMERTE TERRAKOTTA) WASSERDICHT VERDICHTET.
DER NAME „PISCINA MIRABILIS“ HEIßT DEMNACH ÜBERSETZT „WUNDERBARE WANNE“.

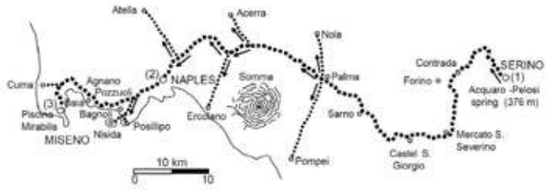

VERLAUF DES WASSERWEGES DER PISCINA MIRABILIS

RECHERCHE

GRUNDLAGEN FÜR DIE ENTWURFSGESTALTUNG

EM2- BAUGESCHICHTE 2020

LOUISA GLÖCKLE



NORD

OST

SÜD

WEST

LAGEPLAN

BLICKBEZÜGE - HIMMELSRICHTUNGEN

EM2- BAUGESCHICHTE 2020

LOUISA GLÖCKLE

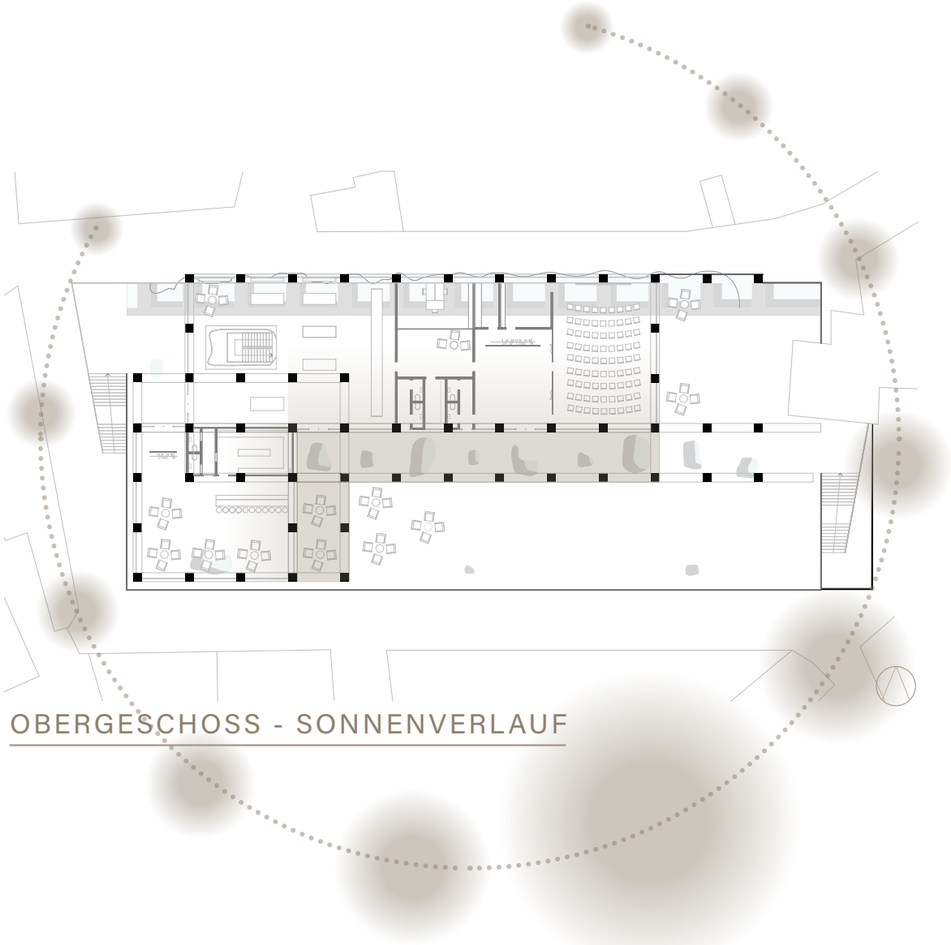

OBERGESCHOSS - SONNENVERLAUF

OBERGESCHOSS- RAUMPROGRAMM

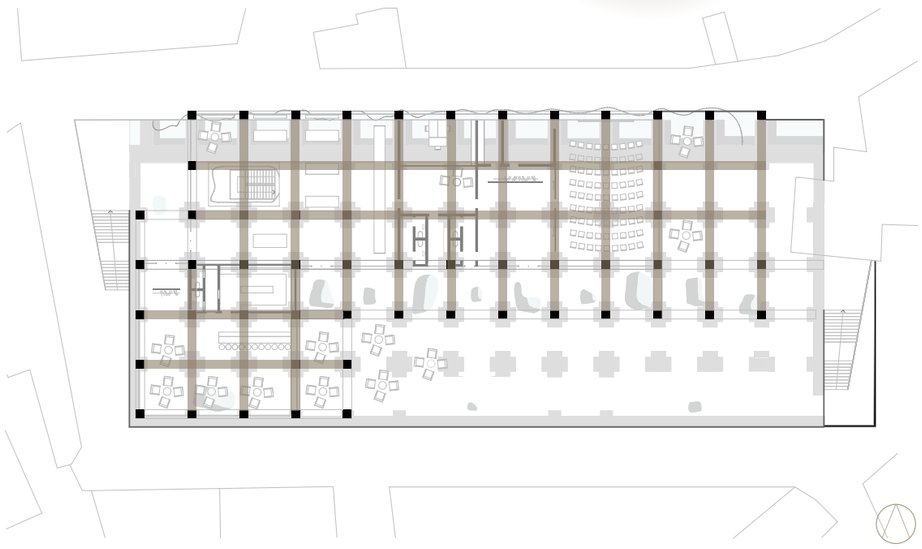

OBERGESCHOSS - RASTER

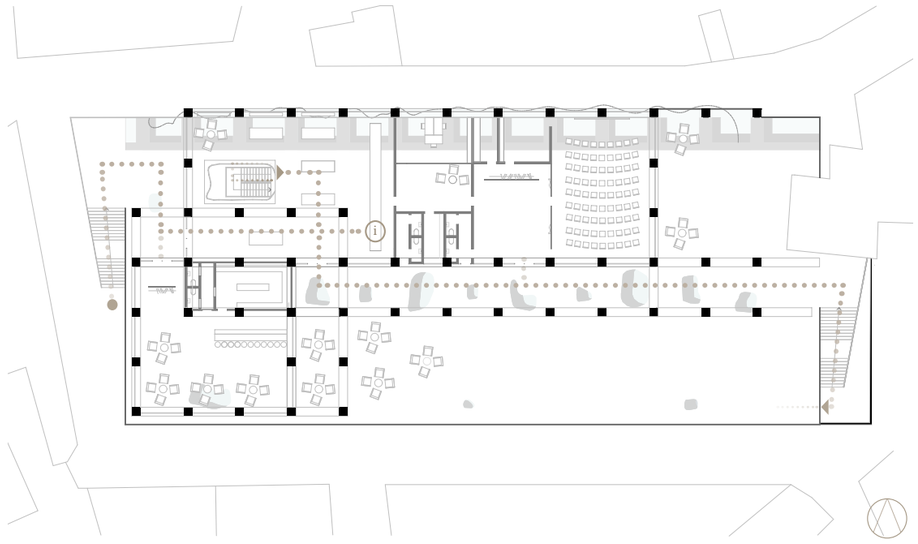

OBERGESCHOSS- LAUFWEG



UNTERGESCHOSS - KUNST



UNTERGESCHOSS - LAUFWEG

ER WURDE 1973 IN SAN MIGUEL DE TUCUMÁN, ARGENTINIEN, GEBOREN. IM ALTER VON 19 JAHREN BEGANN ER MIT DEM STUDIUM DER KUNST UND ARCHITEKTUR AN DER NATIONALEN UNIVERSITÄT VON BUENOS AIRES, ARGENTINIEN - UBA-DEGREE ARCHITECT. HEUTE LEBT UND ARBEITET ER IN BERLIN, DEUTSCHLAND. FÜR SEINE KOMPLEXEN INSTALLATIONEN VERWENDET ER MEIST GEOMETRISCHE FORMEN, DIE ER MIT EINFACHEN BAUMATERIALIEN KOMBINIERT.

ER SIEHT SEINE INSTALLATIONEN ALS ANTWORT AUF GLOISSUES, WIE DIE ZUNEHMENDE UNBEWOHNBARKEIT DER ERDE, DAS WACHSTUM DES VERKEHRS UND ÖKOLOGISCHE PROBLEME. DIESE AUSSAGE FÜHRTE ZUR WAHL VON SARACENO ALS KÜNSTLER IN DER PICINA MIRABILIS.
SEINE KUNST KANN MAN ERLEBEN, BETRETEN UND FELT. DIE GESTALTUNG DES WEGES IM UNTERGESCHOSS MACHT DIES FÜR DEN BESUCHER MÖGLICH.

TOMÁS SARACENO

GEB. 1973



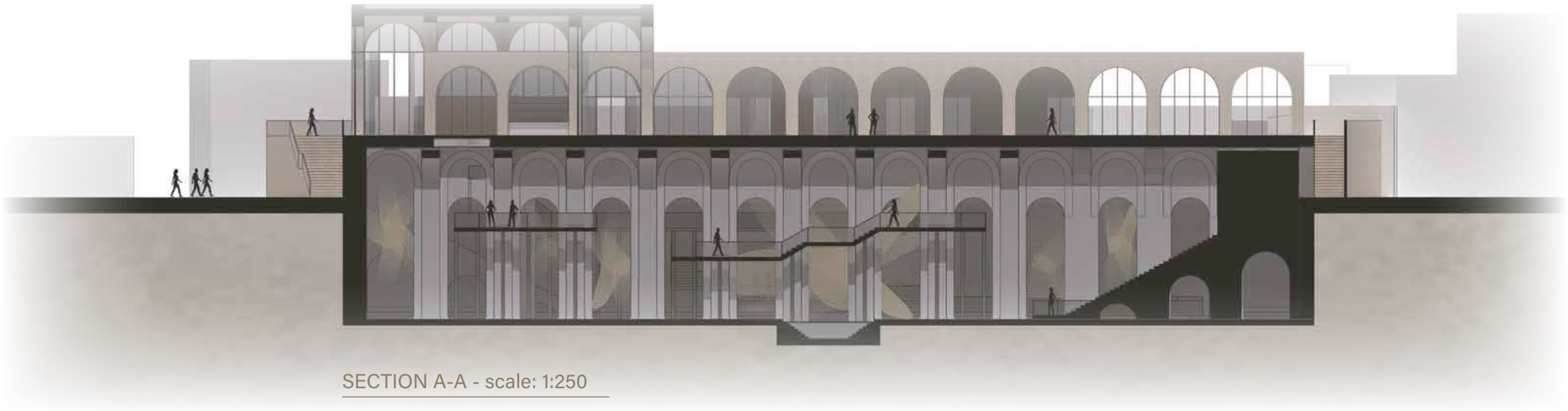

SECTION A-A - scale: 1:250

SCHNITT

EM2- BAUGESCHICHTE 2020

LOUISA GLÖCKLE



AXONOMETRIE

OBERGESCHOSS - EINGANG

OBERGESCHOSS - ARKADENGANG

OBERGESCHOSS - KONFERENZRAUM

UNTERGESCHOSS - WEGEFÜHRUNG



OBERGESCHOSS - BOOKSHOP

OBERGESCHOSS - CAFEE

EM2- BAUGESCHICHTE 2020

LOUISA GLÖCKLE

VISUALISIERUNG

INTEGRATION DES BESTANDGEBÄUDES

SÜDFASSADE

EM2- BAUGESCHICHTE 2020

LOUISA GLÖCKLE